

DÉPARTEMENT DES HAUTS-DE-SEINE

Commune de CLICHY-LA-GARENNE

Plan des Servitudes d'Utilité Publique

(servitudes relatives à la sécurité publique)

(PM1)

PLAN 3/3


échelle : 1/5000e
(1cm = 50 m)


source : DRIEA IF/UD 92/SPAD/PUP
(mars 2019)


PM1 - RISQUES NATURELS PRÉVISIBLES


Plan de Prévention des Risques d'Inondation de la Seine dans les Hauts-de-Seine :


Zone A : zone à forts aléas et zone à préserver pour la capacité de stockage de la crue

 Marge de recul de 30 mètres au maximum à partir de la crête de la berge

 Zone B : centre urbain

 Zone C : zone urbaine dense

 Zone hors submersion
(Règles spécifiques de construction applicables)
(Niveau de référence égal à la cote de casier dans lequel l'îlot est situé)

 Limite de la zone inondable et des casiers

30.05 Hauteur d'eau des casiers en NGF normal (retenue normale du bief de Bougival : 23.56 m NGF normal)

