


DEPARTEMENT DES HAUTS DE SEINE



VILLE DE CLICHY

PLAN DES RESEAUX D'ASSAINISSEMENT

ECHELLE : 1 / 2500



Ingénieurs conseils

Parc de l'A - 15/27, Rue du port - B.P. 727 - 92007 HANTERIE Cedex











Tel : (33)-1 46 34 71 00 Fax : (33)-1 47 24 73 86

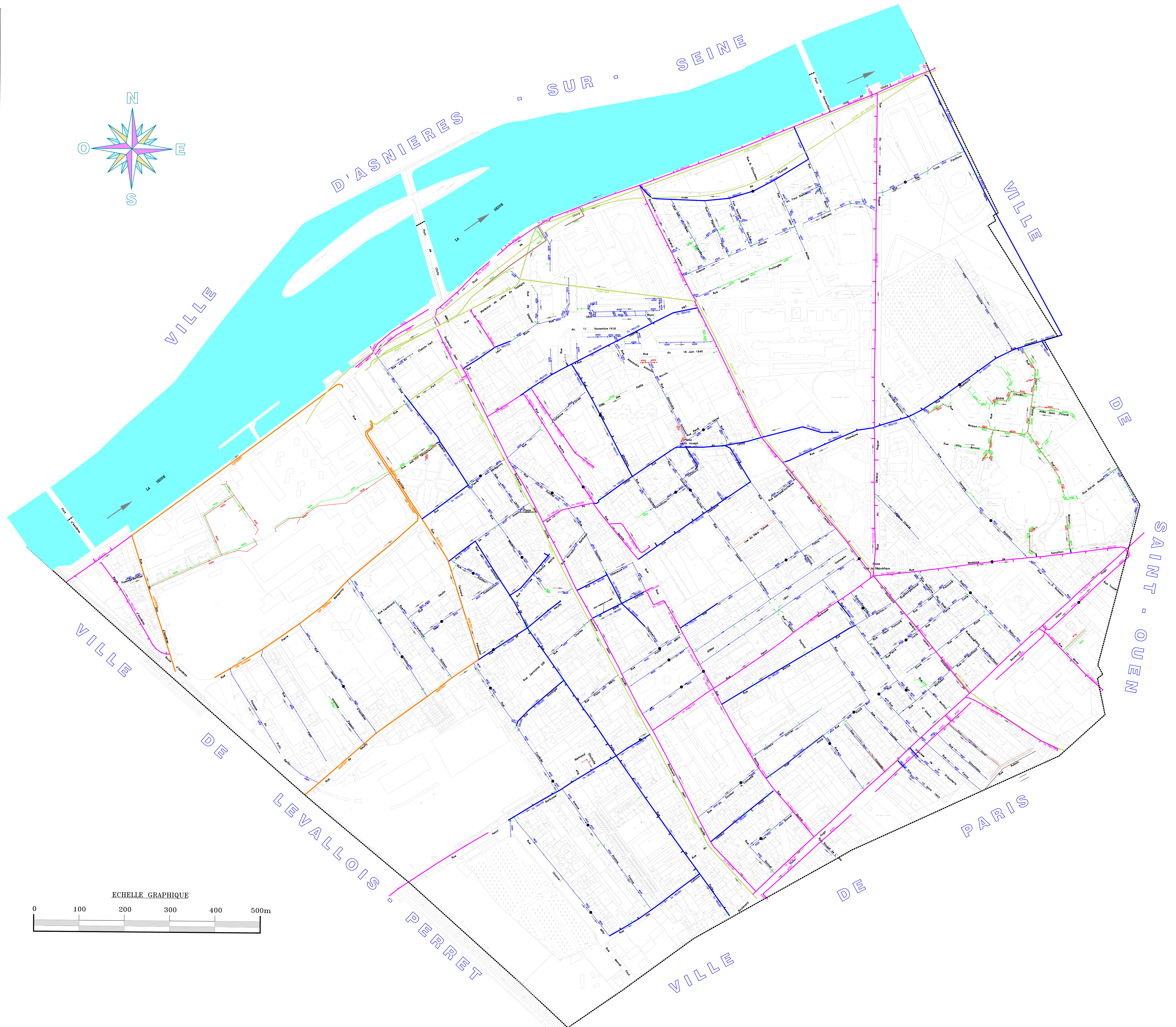
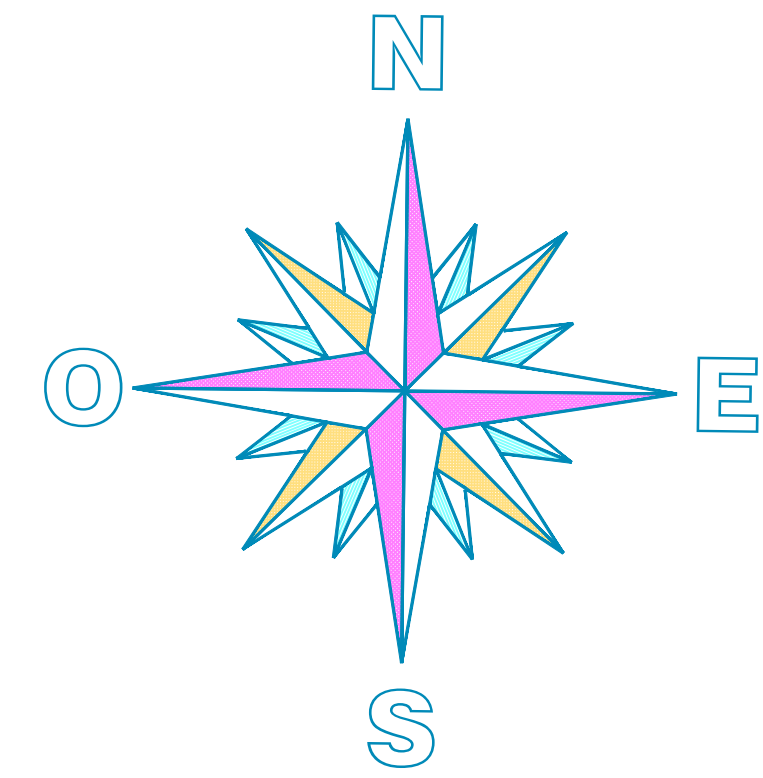
DESSIN : PERX PLAN N° : Réseau Ass. Clichy_Mai_2011.dwg

Mise à jour : 1 Mars 2011

CONTROLE : JNVR AFFAIRE : 11 NHU 023

LEGENDE

-  RESEAU COMMUNAL UNITAIRE
-  RESEAU COMMUNAL EAUX USEES
-  RESEAU COMMUNAL EAUX PLUVIALES
-  RESEAU DEPARTEMENTAL
-  RESEAU DE LA SAP
-  RESEAU DU SIAAP
-  APPARTENANCE A DETERMINER
-  LIMITES COMMUNALES
-  LIMITES BASSINS VERSANTS
-  POINT HAUT (Tête de réseau)



ECHELLE GRAPHIQUE

